

PLÁNOVANÁ PŘELOŽKA  
SILNICE Č. I/14  
dle územního plánu  
(v referendu r. 2018 rozhodnuto o této  
variantě trasy přeložky negativně)

ÚZEMNÍ STUDIE - KORUNA II. - NOVÉ MĚSTO NAD METUJÍ  
ÚNOR 2018

Dopravní napojení lokality řešeno územní studií

Podpora vodních  
prvků  
(v souvislostech  
občasně protékaného  
vodního koryta)

doporučení:  
podpora pěší prostupnosti území  
podpora každodenního rekreačního využívání

doporučení:  
vlastník: Město Nové Město nad Metují  
Plavecký bazén: vhodnou formou řešit  
veřejnou zakázku na krytý plavecký  
bazén a jeho areál

doporučení:  
Sportovní klub Nové  
Město nad Metují z.s.  
zvážit nový reprezentativní vstup,  
práce se zelení v rámci areálu, především  
pak po okrajích  
prověřit rekonstrukce tribun, případně  
jejich zastřešení

venkovní  
hřiště

Královéhradecký kraj,  
Střední průmyslová škola,  
Odborná škola a Základní škola

- Řešit prostor navazující na školy v majetku
- Královéhradeckého kraje a Nového města nad Metují
- v rámci odpovídající veřejné zakázky a příslušné
- projektové dokumentace. Řešit kvalitní předprostor
- škol, prověřit možnosti řešení školní zahrady, hřišť
- apod., prověřit možnosti komunitního plánování území
- a zahrady, prověřit možnosti plánování a využití území
- nejen ve vztahu hlavních aktérů, ale především
- samotných škol, studentů, obyvatel ve spolupráci
- vlastníků - města a kraje. Maximálně zohlednit
- bezpečnost uličního prostoru školní ul., souvislosti se
- sportovním areálem města apod.

areál ZŠ  
Město Nové Město  
nad Metují

Sídlíště Malecí  
doporučení:  
zpracování územní studie  
regenerace sídlíště  
v návaznosti řešených  
územních studií,  
řešení dopravy v klidu

Dnes plocha OS - občanské vybavení  
Rekonstrukce a zastřešení  
Doporučení: změna ÚP, řešit územní studii, prověřit  
územní možnosti pro bydlení, nebo plochy  
občanské vybavení s tím, že řešení bude zohledňovat  
možnost dopravy v klidu pro jízdu v areálu sportovní  
Provéřít možnost změny trasy podzemního elektrického  
vedení, nebo jeho uložení nadzemí

Smetanova ul.

řešit v souvislostech přestavbového území,  
ponechat obousměrnou dopravu,  
řešit kvalitnější podobu uličního prostoru

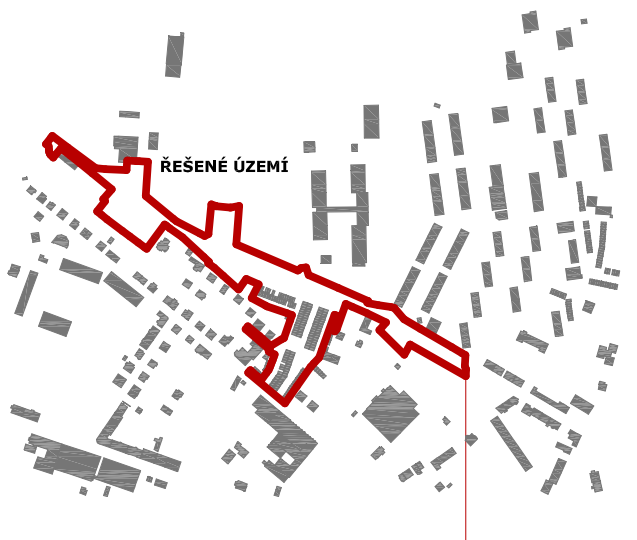
doporučení:  
změna územního plánu.  
Území garážových dvorů - garáží - řešit v rámci  
přestavbového území územní studií, či jinou veřejnou  
zakázkou, urb-arch soutěží, dialogem, konceptní studií apod.  
Provéřít funkce bydlení a smíšené obytné (SM - smíšená  
obytná městská, BH - bydlení v bytových domech apod.)

doporučení:  
Přestavbové území  
prověřit územní studii,  
změna funkčního využití v ÚP

areál: Tesco Stores CR a.s.  
Vršovická 1527/68b,  
Vršovice, 10000 Praha 10

Plochu náměstí řešit v souvislosti  
přestavbového území či jinou veřejnou  
zakázkou, urb-arch soutěží, dialogem,  
konceptní studií apod.

ÚZEMNÍ STUDIE  
VEŘEJNÉHO  
PROSTRANSTVÍ  
„Nové Město nad Metují -  
Rašínova - 28. října -  
Boženy Němcové“, 2018



ÚZEMNÍ STUDIE - KORUNA II. - NOVÉ MĚSTO NAD METUJÍ  
ÚNOR 2018

ZAJISTIT PĚŠÍ PROSTUPNOST ÚZEMÍ  
TŘEBY KAŽDODENNÍHO  
REKREAČNÍHO VYUŽITÍ

SÍDLIŠTĚ  
MALECÍ  
doporučení:  
zpracování  
územní studie  
regenerace  
sídlíště  
v návaznosti  
řešených  
územních studií

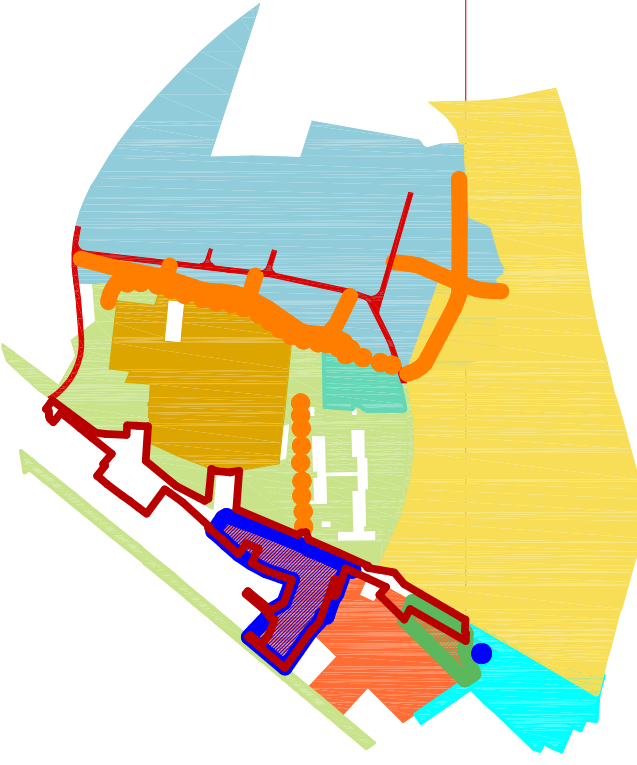
ŘEŠENÍ  
ŠKOLNÍCH  
AREÁLŮ  
a jejich přechod  
do města

REKONSTRUKCE ÚZEMÍ  
ZMĚNA ÚZEMNÍHO PLÁNU  
PROVĚŘIT ÚZEMNÍ STUDIÍ

ÚZEMNÍ STUDIE VEŘEJNÉHO PROSTRANSTVÍ  
„Nové Město nad Metují - Rašínova - 28. října -  
Boženy Němcové“, 2018

VEŘEJNÁ SPORTOVNOST  
MĚSTA

SMETANOVA UL.



ŠÍŘŠÍ VZTAHY

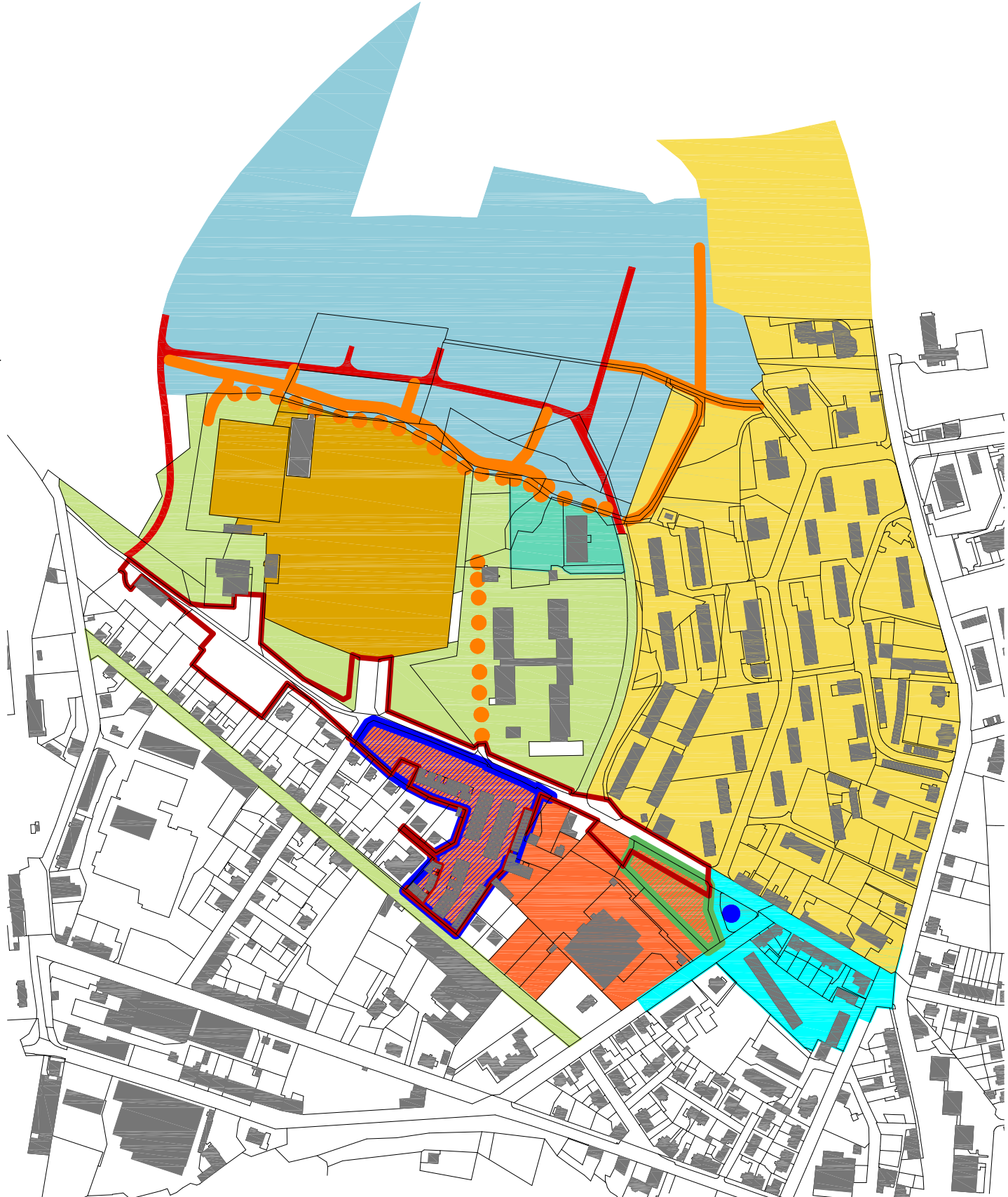


Vztah veřejného prostranství k urbanismu města

Důležité souvislosti v území

m 1 : 10 000

m 1 : 5 000



ZADAVATEL		<div><div><div>nové město nad metují</div></div><div><div>Město NOVÉ MĚSTO NAD METUJÍ</div><div>zastoupeno: Petr Hable, starosta Mgr. Adam Balcar, referent územního plánování</div></div></div>								
ZPRACOVATEL PROJEKTOVÉ DOKUMENTACE		<div><div><div><div><div>new visit</div></div><div><div>Hlavní architekt: autor</div><div>ING. et ING. TOMÁŠ JIRÁNEK</div><div>Architekt a projektant (spoluautor): ING. VLASTIMIL KOUPEL · ONDŘEJ ČERNÍK, DIS., ING. JITKA JIRÁKOVÁ, ING. KRISTÝNA HRADESKÁ KOHOŘKOVÁ</div><div>KOMENSKÉHO 264, 500 03 HRADEC KRÁLOVÉ</div></div><div><div>www.NewVisit.cz</div><div>info@NewVisit.cz</div><div>+420 493 035 335</div></div></div></div></div>								
NÁZEV AKCE:		Územní studie veřejného prostranství „Nové Město nad Metují“  ul. 28. října								
NÁZEV VÝKRESU:		HLAVNÍ VÝKRES - ŠÍŘŠÍ VZTAHY								
STUPEŇ	Územní studie	DATUM	02/2019	FORMÁT	BxA4	HEŘTKO	1:1500	PÁŘE	C-ŘÍŠLOHY	13.

Autorská práva: Projektová dokumentace je autorským dílem ve smyslu zákona č. 121/2000Sb. (autorský zákon). Autor uděluje souhlas s užitím projektové dokumentace pro město Nové Město nad Metují. Kopírování, zveřejňování a jiná šíření jakákoli částí projektové dokumentace, zejména použití pro projektování či výstavbu jiných staveb nebo použití jinou osobou je zákonem zakázáno. Bez předchozího písemného souhlasu autora nelze provádět změny projektu či stavby prováděné podle tohoto projektu. Všechny práva vyhrazena a chráněna zákonem.